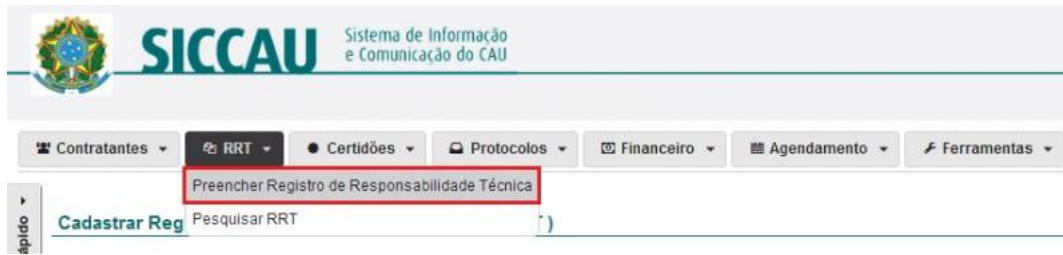


RRT Derivado

O preenchimento desta modalidade de RRT se dará quando resultar de registro de atividades compreendidas em Anotação de Responsabilidade Técnica (ART) anteriormente registrada junto ao Sistema CONFEA/CREA;

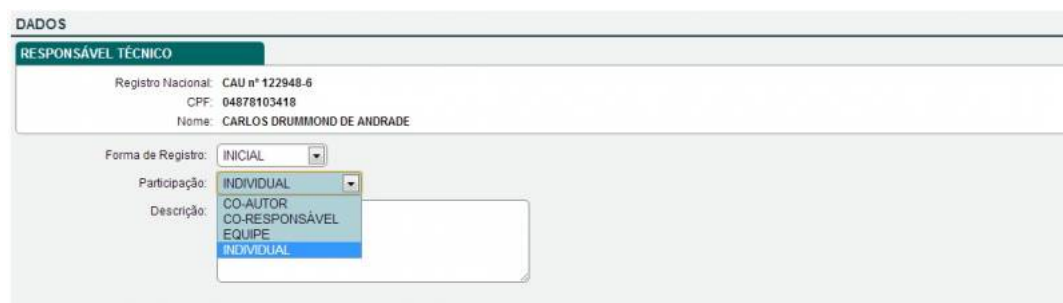
Para iniciar o preenchimento de um RRT Derivado, acessar aba **RRT** e clicar em preencher **Registro de Responsabilidade Técnica**.



Selecionar o modelo do RRT (Derivado).



Selecionar a forma de registro (inicial ou retificador), informar o tipo de participação (co-autor, co-responsável, equipe ou individual), fazer uma descrição das atividades a serem desenvolvidas da mesma forma em que estão na ART(CREA).



Inserir as Atividades desenvolvidas, a unidade de medida que melhor defina a atividade e a quantidade, sempre com os mesmos dados informados na Anotação original.

ATIVIDADES CONTRATADAS

Remover

Atividade: 1.1.2 - PROJETO > ARQUITETURA DAS EDIFICAÇÕES > Projeto arquitetônico Escolher Atividade

Unidade de medida:

Quantidade: 0,00

Remover

Atividade: 2.1.1 - EXECUÇÃO > ARQUITETURA DAS EDIFICAÇÕES > Execução de obra Escolher Atividade

Unidade de medida:

Quantidade: 0,00

Adicionar Atividade

Obs.: Neste modelo de RRT podem ser adicionadas mais de uma atividade, mesmo que sejam de diferentes Grupos de Atividade, desde que tenham sido anotadas na ART(CREA).

Após clicar no link “Adicionar contrato”, inserir os dados do Contrato e o endereço de realização do serviço, assim como na ART original:

CONTRATO

Remover * Por favor, Selecione uma Opção

Contratante: Contratante Pessoa Física Contratante Pessoa Jurídica

INTERESSADO

Por favor, escolha um interessado.

Número do Contrato: * Campo Obrigatório

Celebrado em: * Campo Obrigatório

Início da Obra/Serviço: * Campo Obrigatório

Previsão de Término:

Valor do Contrato: 0,00

ENDEREÇO DA OBRA/SERVIÇO

País: BRA - Brasil * Campo Obrigatório

CEP: * Campo Obrigatório

Tipo: * Campo Obrigatório

Logradouro: * Campo Obrigatório

Número:

Complemento: * Campo Obrigatório

Bairro: * Campo Obrigatório

Cidade: * Campo Obrigatório

UF:

Telefone:

Latitude:

Longitude:

Adicionar outro endereço de realização do serviço para este Contrato

Caso na ART tenha mais de um endereço de Obra/Serviço, acesse a aba “Adicionar outro endereço de realização do serviço para este Contrato”:

ENDEREÇO DA OBRA/SERVIÇO

País: BRA * Campo Obrigatório

CEP: * CEP Inválido

Tipo: * Campo Obrigatório

Logradouro: * Campo Obrigatório

Número:

Complemento: * Campo Obrigatório

Bairro: * Campo Obrigatório

Cidade: * Campo Obrigatório

UF:

Telefone:

Latitude:

Longitude:

Adicionar outro endereço de realização do serviço para este Contrato

Anexar a cópia digitalizada da ART(CREA):

ANEXAR ARQUIVOS

* Tipos Suportados: jpeg, gif, png, dwg, dwt, pdf, doc, docx, xls, xlsx

* Limite de 2 Megabytes

Remover


Arquivo: Nenhum arquivo selecionado

Descrição:

Adicionar

Para finalizar o cadastro, preencher o código de validação e clicar em Cadastrar para gerar RRT;

VALIDAÇÃO



Por favor, repita os caracteres:

[Cadastrar](#)

Para o preenchimento de RRT Derivado de ART cujo contratante não possua informação de CPF/CNPJ:

Para cadastrar contratante sem CPF/CNPJ:

Sua sessão expirará em 00:18:52 [Manual da Área de Serviço](#)

SICCAU Sistema de Informação e Comunicação do CAU

Página Inicial Sair do sistema

Titulo(s): Arquiteto e Urbanista - Ordem Judicial-Resolução CAUIER nº 83/2014 Especialização em Engenharia de Segurança do Trabalho

Olá, USUARIO TESTE PARA U Seja bem vindo ao SICCAU, Ambiente do Arquiteto e Urbanista

Contratantes RRT Certidões Protocolos RDA Financeiro Agendamento Ferramentas

Cadastrar contratante pessoa física
 Cadastrar contratante pessoa jurídica
 Cadastrar contratante Órgão Público
Cadastrar contratante sem CPF/CNPJ
 Cadastrar contratante pessoa física estrangeira
 Cadastrar contratante pessoa jurídica estrangeira
 Pesquisar

CNPJ

País: Brasil

CEP: [Preencher endereço a partir do CEP](#)

Tipo Logradouro:

Selecionar o tipo de contratante:

Sua sessão expirará em 00:19:53 [Manual da Área de Serviço](#)

SICCAU Sistema de Informação e Comunicação do CAU

Página Inicial Sair do sistema

Titulo(s): Arquiteto e Urbanista - Ordem Judicial-Resolução CAUIER nº 83/2014 Especialização em Engenharia de Segurança do Trabalho

Olá, USUARIO TESTE PARA U Seja bem vindo ao SICCAU, Ambiente do Arquiteto e Urbanista

Contratantes RRT Certidões Protocolos RDA Financeiro Agendamento Ferramentas

Cadastrar Contratante sem CPF/CNPJ

DADOS PESSOAIS

Tipo de Contratante:

Nome:

ENDEREÇO(S)

País: Brasil

CEP: [Preencher endereço a partir do CEP](#)

Tipo Logradouro:

Logradouro:

Numero:

Complemento:

Bairro:

Cidade:

UF:

Telefone:

[Cadastrar](#)

SISTEMA DE INFORMAÇÃO E COMUNICAÇÃO DO CAU
Conselho de Arquitetura e Urbanismo

Preencher um RRT Derivado:

Sua sessão expirará em 00:19:55 [Manual da Área de Serviço](#)

SICCAU Sistema de Informação e Comunicação do CAU

Página Inicial Sair do sistema

Titulo(s): Arquiteto e Urbanista - Ordem Judicial-Resolução CAUIER nº 83/2014 Especialização em Engenharia de Segurança do Trabalho

Olá, USUARIO TESTE PARA U Seja bem vindo ao SICCAU, Ambiente do Arquiteto e Urbanista

Contratantes RRT Certidões Protocolos RDA Financeiro Agendamento Ferramentas

Cadastrar Registro de Responsabilidade Técnica (RRT)

MODELO DE DOCUMENTO DE RESPONSABILIDADE TÉCNICA

Selecione o Modelo:

COD001 - CARGO-FUNÇÃO
 COD002 - SIMPLES
 COD003 - MÚLTIPLO MENSAL
 COD004 - MÍNIMO
COD010 - DERIVADO

SISTEMA DE INFORMAÇÃO E COMUNICAÇÃO DO CAU
Conselho de Arquitetura e Urbanismo

Selecionar o tipo de contratante e em seguida selecionar o contratante pré-cadastrado de uma lista:

Remover

- Contratante:
- Pessoa Jurídica
 - Pessoa Física
 - Pessoa Jurídica sem CNPJ
 - Pessoa Física sem CPF

INTERESSADO

 Por favor, escolha um interessado.

Número do Contrato:

Celebrado em:

Início da Obra/Serviço:

Previsão de Término:

Valor do Contrato:

ENDEREÇO DA OBRA/SERVIÇO

País:

CEP:

Tipo:

Logradouro:

Número:

Complemento:

Bairro:

Cidade:

UF:

Telefone:

Preencha os campos de Latitude e Longitude abaixo. Clique em "Selecionar Coordenadas" para identificá-los em mapa

Latitude:

Longitude: [Selecionar Coordenadas](#)

[Adicionar outro endereço de realização do serviço para este Contrato](#)

- derivado.txt · Última modificação: 2018/06/08 16:34 por ria